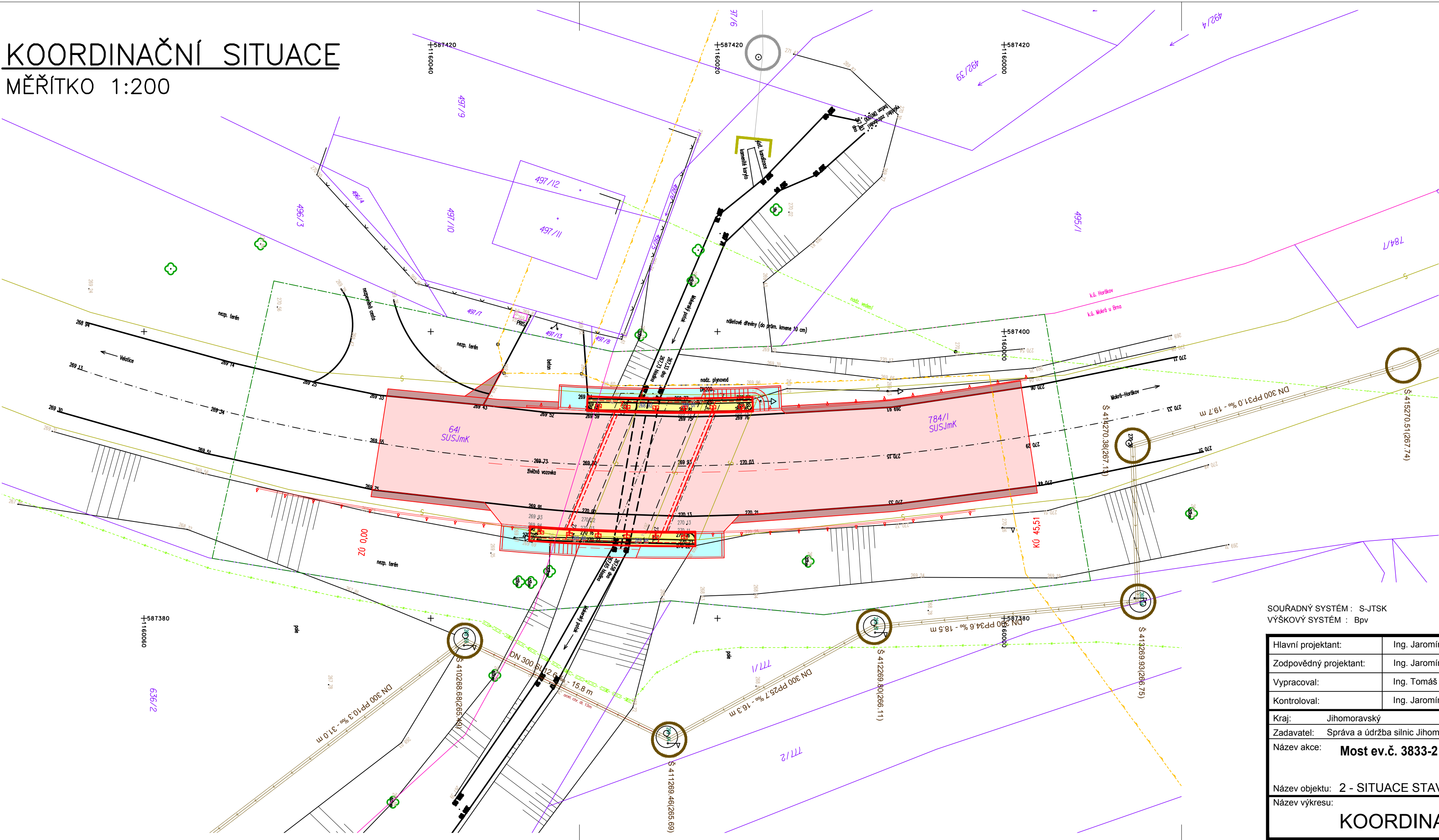


KOORDINAČNÍ SITUACE

MĚŘÍTKO 1:200





- LEGENDA PLOCH**
- VOZOVKA – ŽIVICE
 - ŘÍMSY MOSTU – MONOLITICKÝ ŽELEZOBETON
 - ZPEVNĚNÍ – KAMENNÁ DLAŽBA DO BETONU
 - NEZPEVNĚNÁ PLOCHA – ŽIVIČNÁ DRŤ

- Inženýrské sítě:**
- kanalizace splašková
 - telekomunikační kabel
 - plynovod STL

- Legenda:**
- sloup el. vedení
 - orientační tyč
 - jednotlivý strom
 - kanalizační šachta
 - výška terénu
 - stávající zábradlí
 - katastrální mapa
 - hranice kat. území
 - slučované hranice
 - hranice dočasného záboru
 - stávající terén
 - nový stav

SOUŘADNÝ SYSTÉM : S-JTSK
VÝŠKOVÝ SYSTÉM : Bpv

Hlavní projektant:	Ing. Jaromír RUŠAR		 Majdalenky 19, 638 00 Brno Tel., fax: 545 222 037 E-mail: info@rusar.cz	
Zodpovědný projektant:	Ing. Jaromír RUŠAR			
Vypracoval:	Ing. Tomáš KNOBLOCH			
Kontroloval:	Ing. Jaromír RUŠAR			
Kraj:	Jihomoravský	Datum:		12 / 2015
Zadavatel:	Správa a údržba silnic Jihomoravského kraje, příspěvková organizace	Formát:		3 A4
Název akce:	Most ev.č. 3833-2 Mokrá-Horákov	Měřítko:		1:200
Název objektu: 2 - SITUACE STAVBY	KOORDINAČNÍ SITUACE	Účel:		TP, PDPS
		Čís.zakáz.:		171 - 2015
		Archivní čís.:		45 - 2015
Název výkresu:		Čís.soupravy:		Čís. výkresu: 2.2

TP, PDPS